


STRONA TYTUŁOWA

STADIUM:	PROJEKT ARCHITEKTONICZNO BUDOWLANY
BRANŻA:	5/5 - TELEKOMUNIKACYJNA
NAZWA ZAMIERZENIA BUDOWLANEGO:	PRZEBUDOWA ULICY STASZICA W TOMASZOWIE MAZOWIECKIM
KATEGORIA OBIEKTU BUDOWLANEGO	XXVI
NUMERY DZIAŁEK EWIDENCYJNYCH:	OBR. 7 - DZ. NR EWID. 23; 47/1; 47/2; 6/1; 33 OBR. 3 - DZ. NR EWID. 547; 535
INWESTOR:	GMINA MIASTO TOMASZÓW MAZOWIECKI UL. POW 10/16 97-200 TOMASZÓW MAZOWIECKI

ZESPÓŁ PROJEKTOWY:

Imię i nazwisko oraz nr uprawnień	Funkcja	Branża	Podpis
mgr inż. Tadeusz Skoneczny upr. nr LOD/0411/ZH1T/05	Projektant	Telekomunika cyjna	
inż. Tomasz Chęćlewski upr. nr ŁOD/2055/PWOT/12	Sprawdzający	Telekomunika cyjna	

Data opracowania: 10.01.2022r.

1. Część ogólna

1.	Oświadczenia/uprawnienia/izby – projektantów.....	3
2.	Informacja BIOZ.....	10

2. Część opisowa

1.	Podstawa opracowania projektu.....	14
2.	Inwestor.....	14
3.	Zakres opracowania.....	14
4.	Projekt zagospodarowania terenu.....	14
4.1.	Przedmiot inwestycji.....	14
4.2.	Tryb wykonania projektu.....	14
4.3.	Istniejący stan zagospodarowania terenu.....	14
4.4.	Projektowane zagospodarowanie terenu.....	15
4.5.	Zestawienie powierzchni zagospodarowania działki lub terenu.....	15
4.6.	Informacja o wpisie do rejestru zabytków.....	15
4.7.	Wpływ eksploatacji górniczej na zamierzenie budowlane.....	15
4.8.	Charakterystyka ekologiczna budowli.....	15
4.9.	Obszar oddziaływania inwestycji.....	15
5.	Charakterystyka techniczna.....	15
5.1.	Wykonanie robót, zakres robót.....	16
5.2.	Usytuowanie i warunki techniczne, jakim powinna odpowiadać kanalizacja kablowa i linie kablów podziemne w przypadku zbliżeń z innymi obiektami budowlanymi:.....	16
5.3.	Naprawa nawierzchni.....	17
6.	Wykaz współrzędnych geodezyjnych projektowanej instalacji teletechnicznej...	18
7.	Inne uwagi dotyczące realizacji robót.....	18
8.	Warunki Techniczne Orange Polska SA.....	19

3. Część rysunkowa

OŚWIADCZENIE

Niniejszym oświadczam, że projekt budowlany:

Adres inwestycji: Tomaszów Maz. ul. Słazica

został sporządzony zgodnie z obowiązującymi przepisami oraz zasadami wiedzy technicznej w tym techniczno-budowlanymi, obowiązującymi Polskimi Normami w sposób zapewniający spełnienie wymagań dotyczących bezpieczeństwa konstrukcji, bezpieczeństwa pożarowego oraz odpowiednich warunków dla zabezpieczenia ochrony zdrowia i środowiska przy wykonywaniu prac budowlanych.

(podpis)

inż. Tomasz Chęćelewski
uprawnienia budowlane w telekomunikacji
do projektowania i kierowania robotami
budowlanymi bez ograniczeń
Nr upr. LOD/2056/PWOT/12

inż. Tomasz Chęćelewski
uprawnienia budowlane w telekomunikacji
do projektowania i kierowania robotami
budowlanymi bez ograniczeń
Nr upr. LOD/2056/PWOT/12

mgr inż. Tadeusz Skoneczny
97-217 Lubochnia
ul. Bogusławska 12A
upr. budowlane w telekomunikacji
nr LOD/0411/ZH1T/05

Łódź, dnia 30 grudnia 2005 r.

Łódzka Okręgowa Izba Inżynierów Budownictwa
Okręgowa Komisja Kwalifikacyjna

sygn. akt. KK/D/7131-2/411/05

D E C Y Z J A

Na podstawie art. 24 ust. 1 pkt 2 Ustawy z dnia 15 grudnia 2000 r. o samorządach zawodowych architektów, inżynierów budownictwa oraz urbanistów (*Dz. U. z 2001 r. nr 5 poz. 42, z późn. zm.*) i art. 12 ust. 1 pkt. 1, 2, 3, 4 i 5, art. 13 ust. 1 pkt 1 i 2, art. 14 ust. 1 pkt 2e i ust. 3 pkt 1 i 3 Ustawy z dnia 7 lipca 1994 r. Prawo budowlane (*tekst jednolity: Dz. U. z 2003 r. nr 207 poz. 2016 z późn. zm.*) oraz § 12 ust. 1 Rozporządzenia Ministra Infrastruktury z dnia 18 maja 2005 r. w sprawie samodzielnych funkcji technicznych w budownictwie (*Dz. U. z 2005 r. nr 96 poz. 817, oraz art. 104 Ustawy z dnia 14 czerwca 1960 r. Kodeks postępowania administracyjnego (tekst jednolity Dz. U. z 2000 r. nr 98 poz. 1071 z późn. zm.)*),

**Okręgowa Komisja Kwalifikacyjna
n a d a j e**

Panu Tadeuszowi Skonecznemu

magistrowi inżynierowi
kierunek elektronika i telekomunikacja

urodzonemu dnia 1 września 1965 r. w Rawie Mazowieckiej

UPRAWNIENIA BUDOWLANE

numer ewidencyjny LOD/0411/ZH1T/05

**do projektowania i kierowania robotami budowlanymi w ograniczonym zakresie I stopnia
w specjalności telekomunikacyjnej
w zakresie telekomunikacji przewodowej wraz z infrastrukturą towarzyszącą**
szczegółowy zakres uprawnień jest określony na odwrocie niniejszej decyzji


UZASADNIENIE


Okręgowa Komisja Kwalifikacyjna Łódzkiej Okręgowej Izby Inżynierów Budownictwa w Łodzi po ustaleniu na podstawie złożonych dokumentów w dniu 19 sierpnia 2005 r. stwierdziła, że spełnione zostały warunki w zakresie przygotowania zawodowego oraz na podstawie protokołów z postępowania kwalifikacyjnego oraz z przeprowadzonego egzaminu stwierdziła, że Pan Tadeusz Skoneczny posiada wymagane prawem wykształcenie i praktykę zawodową konieczną do uzyskania uprawnień budowlanych w ww. specjalności i uzyskał pozytywny wynik egzaminu na uprawnienia budowlane.

Mając powyższe na uwadze, Okręgowa Komisja Kwalifikacyjna Łódzkiej Okręgowej Izby Inżynierów Budownictwa w Łodzi orzekła jak w sentencji.


Pouczenie

Od niniejszej decyzji służy odwołanie do Krajowej Komisji Kwalifikacyjnej Polskiej Izby Inżynierów Budownictwa w Warszawie, za pośrednictwem Łódzkiej Okręgowej Izby Inżynierów Budownictwa w Łodzi w terminie 14 dni od daty doręczenia decyzji.


Członek
Składu Orzekającego OKK ŁOIIB
mgr inż. Henryk Małasiński


Przewodniczący
Składu Orzekającego OKK ŁOIIB
mgr inż. Wacław Sawicki




Członek
Składu Orzekającego OKK ŁOIIB
mgr inż. Zbigniew Cichoński

**ZA ZGODNOŚĆ
Z ORYGINAŁEM**

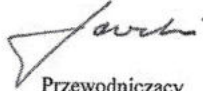
mgr inż. Tadeusz Skoneczny
97-247 Lubochwała
ul. Bolesława 10 A
upr. budowlane w telekomunikacji
nr LOD/0411/ZH1T/05

Pan Tadeusz Skoneczny jest upoważniony do:

- 1) projektowania, sprawdzania projektów architektoniczno-budowlanych i sprawowania nadzoru autorskiego obiektu budowlanego w zakresie telekomunikacji przewodowej wraz z infrastrukturą towarzyszącą – w odniesieniu do obiektów budowlanych, takich jak: linie, instalacje i urządzenia liniowe oraz urządzenia stacyjne zgodnie z art. 14 ust. 3 pkt 1 Prawa budowlanego i § 22 ust. 2 pkt 1 Rozporządzenia MI;
- 2) kierowania budową lub innymi robotami budowlanymi związanymi z obiektem budowlanym w zakresie telekomunikacji przewodowej wraz z infrastrukturą towarzyszącą – w odniesieniu do obiektów budowlanych, takich jak: linie, instalacje i urządzenia liniowe oraz urządzenia stacyjne, zgodnie z art. 14 ust. 3 pkt 3 Prawa budowlanego i § 22 ust. 2 pkt 1 Rozporządzenia MI;
- 3) kierowania wytwarzaniem konstrukcyjnych elementów budowlanych oraz nadzorowania i kontroli technicznej wytwarzania tych elementów oraz do wykonywania nadzoru inwestorskiego zgodnie z art. 13 ust. 3 Prawa budowlanego;
- 4) sprawowania kontroli technicznej utrzymania obiektów budowlanych zgodnie z art. 13 ust. 4 Prawa budowlanego;



Członek
Składu Orzekającego OKK ŁOIIB
mgr inż. Henryk Małasiński



Przewodniczący
Składu Orzekającego OKK ŁOIIB
mgr inż. Wacław Sawicki



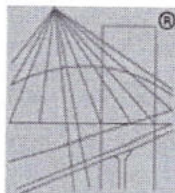
Członek
Składu Orzekającego OKK ŁOIIB
mgr inż. Zbigniew Cichoński

Otrzymują:

1. Tadeusz Skoneczny
ul. Mazowiecka 44
97-216 Czerniewice;
2. Rada Łódzkiej Okręgowej Izby Inżynierów Budownictwa;
3. Główny Inspektor Nadzoru Budowlanego;
4. a/a.

**ZA ZGODNOŚĆ
Z ORYGINAŁEM**

mgr inż. Tadeusz Skoneczny
97-217 Lubochyła
ul. Bogusławskiego 10.A
upr. budowlane w telekomunikacji
nr LOD/0411/ZH1T/05



P O L S K A
I Z B A
I N Ż Y N I E R Ó W
B U D O W N I C T W A

Zaświadczenie

o numerze weryfikacyjnym:

ŁOD-FR5-EH4-46H *

Pan Tadeusz SKONECZNY o numerze ewidencyjnym ŁOD/BT/7997/07
adres zamieszkania ul. Bogusławskiego 10A, 97-217 Lubochnia
jest członkiem Łódzkiej Okręgowej Izby Inżynierów Budownictwa i posiada wymagane
ubezpieczenie od odpowiedzialności cywilnej.
Niniejsze zaświadczenie jest ważne od 2021-08-01 do 2022-07-31.

Zaświadczenie zostało wygenerowane elektronicznie i opatrzone bezpiecznym podpisem elektronicznym
weryfikowanym przy pomocy ważnego kwalifikowanego certyfikatu w dniu 2021-07-23 roku przez:

Jacek Szer, Zastępcą Przewodniczącego Rady Łódzkiej Okręgowej Izby Inżynierów Budownictwa.

(Zgodnie art. 5 ust 2 ustawy z dnia 18 września 2001 r. o podpisie elektronicznym (Dz. U. 2001 Nr 130 poz. 1450) dane w postaci
elektronicznej opatrzone bezpiecznym podpisem elektronicznym weryfikowanym przy pomocy ważnego kwalifikowanego certyfikatu są
równoważne pod względem skutków prawnych dokumentom opatrzonym podpisami własnoręcznymi.)

**ZA ZGODNOŚĆ
Z ORYGINAŁEM**

mgr inż. Tadeusz Skoneczny
97-217 Lubochnia
ul. Bogusławskiego 10A
upr. budowlana w telekomunikacji
nr ŁOD/0411/ZH1T/05

* Weryfikację poprawności danych w niniejszym zaświadczeniu można sprawdzić za pomocą numeru weryfikacyjnego zaświadczenia na
stronie Polskiej Izby Inżynierów Budownictwa www.piib.org.pl lub kontaktując się z biurem właściwej Okręgowej Izby Inżynierów
Budownictwa.

Łódzka Okręgowa
Izba Inżynierów Budownictwa
91-425 Łódź, ul. Północna 39
tel. (0-42) 632-97-39, fax (0-42) 630-55-39
NIP 725-18-49-050, REGON 473043690

Łódź, dnia 14 grudnia 2012 r.

Łódzka Okręgowa Izba Inżynierów Budownictwa
Okręgowa Komisja Kwalifikacyjna

OKK/6036/2098/12
sygn. akt KKD/7131-2/2055/12

DECYZJA

Na podstawie art. 24 ust. 1 pkt 2 Ustawy z dnia 15 grudnia 2000 r. o samorządach zawodowych architektów, inżynierów budownictwa oraz urbanistów (Dz. U. z 2001 r., Nr 5, poz. 42 z późn. zm.) i art. 12 ust. 1 pkt 1, 2, 3, 4 i 5, art. 13 ust. 1 pkt 1 i 2 i ust. 3 i 4, art. 14 ust. 1 pkt 2e i ust. 3 pkt 1 i 3 Ustawy z dnia 7 lipca 1994 r. Prawo budowlane (tekst jedn. Dz. U. z 2010 r., Nr 243, poz. 1623 z późn. zm.), w związku z art. 5 Ustawy z dnia 28 lipca 2005 r. o zmianie ustawy - Prawo budowlane oraz o zmianie niektórych innych ustaw (Dz. U. z 2005 r., Nr 163, poz. 1364), oraz § 11 ust. 1 pkt 1 Rozporządzenia Ministra Transportu i Budownictwa z dnia 28 kwietnia 2006 r. w sprawie samodzielnych funkcji technicznych w budownictwie (Dz. U. z 2006 r., Nr 83, poz. 578), oraz art. 104 Ustawy z dnia 14 czerwca 1960 r. Kodeks postępowania administracyjnego (tekst jedn. Dz. U. z 2000 r., Nr 98, poz. 1071 z późn. zm.),

Okręgowa Komisja Kwalifikacyjna
Łódzkiej Okręgowej Izby Inżynierów Budownictwa
n a d a j e

Panu Tomaszowi Chęćlelewskiemu
inżynierowi elektroniki i telekomunikacji
urodzonemu dnia 28 kwietnia 1975 r. w Łowiczu

UPRAWNIENIA BUDOWLANE

numer ewidencyjny LOD/2055/PWOT/12

do projektowania i kierowania robotami budowlanymi bez ograniczeń
w specjalności telekomunikacyjnej

szczególony zakres uprawnień jest określony na odwrocie niniejszej decyzji

UZASADNIENIE

Okręgowa Komisja Kwalifikacyjna Łódzkiej Okręgowej Izby Inżynierów Budownictwa w Łodzi po ustaleniu na podstawie dokumentów złożonych w dniu 13 sierpnia 2012 r. stwierdziła, że spełnione zostały warunki w zakresie przygotowania zawodowego oraz na podstawie protokołów z postępowania kwalifikacyjnego oraz z przeprowadzonego egzaminu stwierdziła, że Pan Tomasz Chęćlelewski posiada wymagane prawem wykształcenie i praktykę zawodową konieczną do uzyskania uprawnień budowlanych w ww. specjalności i uzyskał pozytywny wynik egzaminu na uprawnienia budowlane.

Mając powyższe na uwadze, Okręgowa Komisja Kwalifikacyjna Łódzkiej Okręgowej Izby Inżynierów Budownictwa w Łodzi orzekła jak w sentencji.

Pouczenie

Od niniejszej decyzji służy odwołanie do Krajowej Komisji Kwalifikacyjnej Polskiej Izby Inżynierów Budownictwa w Warszawie, za pośrednictwem Łódzkiej Okręgowej Izby Inżynierów Budownictwa w Łodzi, w terminie 14 dni od daty doręczenia decyzji.

Skład Orzekający Okręgowej Komisji Kwalifikacyjnej
Łódzkiej Okręgowej Izby Inżynierów Budownictwa:

Przewodniczący Składu Orzekającego OKK ŁOIB
mgr inż. Zbigniew Cichoński

Członek Składu Orzekającego OKK ŁOIB
mgr inż. Jan Gałazka

Członek Składu Orzekającego OKK ŁOIB
mgr inż. Tomasz Kluska



ZA ZGODNOŚĆ
Z ORYGINAŁEM

mgr inż. Tadeusz Skoneczny
97-2 7 Luborka
ul. Bogusławskiego 10 A
upr. budowlane w telekomunikacji
nr LOD/0411/ZH1T/05

Pan Tomasz Chęćelewski jest upoważniony do:

- 1) projektowania, sprawdzania projektów architektoniczno-budowlanych i sprawowania nadzoru autorskiego oraz kierowania budową lub innymi robotami budowlanymi związanymi z obiektem budowlanym w zakresie telekomunikacji przewodowej wraz z infrastrukturą telekomunikacyjną oraz telekomunikacji radiowej wraz z infrastrukturą towarzyszącą, zgodnie z art. 14 ust. 3 pkt 1 i 3 Prawa budowlanego i § 22 ust. 1 Rozporządzenia MTiB;
- 2) sporządzania projektu zagospodarowania działki lub terenu, zgodnie z § 15 Rozporządzenia MTiB;
- 3) kierowania wytwarzaniem konstrukcyjnych elementów budowlanych oraz nadzorowania i kontroli technicznej wytwarzania tych elementów oraz do wykonywania nadzoru inwestorskiego, zgodnie z art. 13 ust. 3 Prawa budowlanego;
- 4) sprawowania kontroli technicznej utrzymania obiektów budowlanych, zgodnie z art. 13 ust. 4 Prawa budowlanego.

Skład Orzekający Okręgowej Komisji Kwalifikacyjnej
Łódzkiej Okręgowej Izby Inżynierów Budownictwa:

Przewodniczący Składu Orzekającego OKK ŁOIIB
mgr inż. Zbigniew Cichoński

Członek Składu Orzekającego OKK ŁOIIB
mgr inż. Jan Gałązka

Członek Składu Orzekającego OKK ŁOIIB
mgr inż. Tomasz Kluska

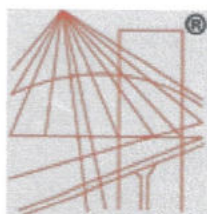


Otrzymują:

1. Tomasz Chęćelewski
Janów 3T
95-002 Śmardzew;
2. Rada Łódzkiej Okręgowej Izby Inżynierów Budownictwa;
3. Główny Inspektor Nadzoru Budowlanego;
4. s/a.

ZA ZGODNOŚĆ
Z ORYGINAŁEM

mgr inż. Tadeusz Skoneczny
97-217 Lubochla
ul. Bogusławski 10-A
upr. budowlane w telekomunikacji
nr LOD/0411/ZH1T/05



P O L S K A
I Z B A
INŻYNIERÓW
BUDOWNICTWA

Zaświadczenie

o numerze weryfikacyjnym:

ŁOD-WVD-NKC-ZHY *

Pan Tomasz CHĘCIELEWSKI o numerze ewidencyjnym ŁOD/BT/9790/13
adres zamieszkania Janów 3 T, 95-002 Smardzew
jest członkiem Łódzkiej Okręgowej Izby Inżynierów Budownictwa i posiada wymagane
ubezpieczenie od odpowiedzialności cywilnej.
Niniejsze zaświadczenie jest ważne od 2021-02-01 do 2022-01-31.

Zaświadczenie zostało wygenerowane elektronicznie i opatrzone bezpiecznym podpisem elektronicznym
weryfikowanym przy pomocy ważnego kwalifikowanego certyfikatu w dniu 2021-01-11 roku przez:

Jacek Szer, Zastępca Przewodniczącego Rady Łódzkiej Okręgowej Izby Inżynierów Budownictwa.

(Zgodnie art. 5 ust 2 ustawy z dnia 18 września 2001 r. o podpisie elektronicznym (Dz. U. 2001 Nr 130 poz. 1450) dane w postaci
elektronicznej opatrzone bezpiecznym podpisem elektronicznym weryfikowanym przy pomocy ważnego kwalifikowanego certyfikatu są
równoważne pod względem skutków prawnych dokumentom opatrzonym podpisami własnoręcznymi.)

**ZA ZGODNOŚĆ
Z ORYGINAŁEM**

mgr inż. Tadeusz Skonieczny
97-200 Luboczna
ul. Bogusławskiego 10 A
upr. budowlane w telekomunikacji
nr LOD/0411/ZH1T/03

* Weryfikację poprawności danych w niniejszym zaświadczeniu można sprawdzić za pomocą numeru weryfikacyjnego zaświadczenia na
stronie Polskiej Izby Inżynierów Budownictwa www.piib.org.pl lub kontaktując się z biurem właściwej Okręgowej Izby Inżynierów
Budownictwa.



Zaświadczenie

o numerze weryfikacyjnym:

ŁOD-S4H-VA1-NHU *

Pan Tomasz CHĘCIELEWSKI o numerze ewidencyjnym ŁOD/BT/9790/13
adres zamieszkania Janów 3 T, 95-002 Smardzew
jest członkiem Łódzkiej Okręgowej Izby Inżynierów Budownictwa i posiada wymagane
ubezpieczenie od odpowiedzialności cywilnej.
Niniejsze zaświadczenie jest ważne od 2022-02-01 do 2023-01-31.

Zaświadczenie zostało wygenerowane elektronicznie i opatrzone bezpiecznym podpisem elektronicznym
weryfikowanym przy pomocy ważnego kwalifikowanego certyfikatu w dniu 2022-01-17 roku przez:

Jacek Szer, Zastępca Przewodniczącego Rady Łódzkiej Okręgowej Izby Inżynierów Budownictwa.

(Zgodnie art. 5 ust 2 ustawy z dnia 18 września 2001 r. o podpisie elektronicznym (Dz. U. 2001 Nr 130 poz. 1450) dane w postaci
elektronicznej opatrzone bezpiecznym podpisem elektronicznym weryfikowanym przy pomocy ważnego kwalifikowanego certyfikatu są
równoważne pod względem skutków prawnych dokumentom opatrzonym podpisami własnoręcznymi.)

**ZA ZGODNOŚĆ
Z ORYGINAŁEM**

mgr inż. Tadeusz Skoneczny
97-217 Lubochna
ul. Bogusławskiego 10A
upr. budowlane w telekomunikacji
nr ŁOD/0411/ZH1T/05

* Weryfikację poprawności danych w niniejszym zaświadczeniu można sprawdzić za pomocą numeru weryfikacyjnego zaświadczenia na
stronie Polskiej Izby Inżynierów Budownictwa www.piib.org.pl lub kontaktując się z biurem właściwej Okręgowej Izby Inżynierów
Budownictwa.

Podpis jest prawdziwy

1. Informacja BLOZ

INFORMACJA O PLANIE BEZPIECZEŃSTWA I OCHRONY ZDROWIA NA PLACU BUDOWY:

Dla obiektu budowlanego :

Przebudowa ul Staszica w Tomaszowie Maz.

INSTALACJE TELETECHNICZNE

Inwestor:

Gmina Miasto Tomaszów Maz
97-200 Tomaszów Maz

UI POW 10/16

Adres inwestycji:

UI Staszica Tomaszów Maz.

Projektant sporządzający

mgr inż. Tadeusz Skoneczny

ul Bogusławskiego 10A
97-217 Lubochnia

mgr inż. Tadeusz Skoneczny
97-217 Lubochnia
ul. Bogusławskiego 10A
upr. budowlane w telekomunikacji
nr LOD/0411/ZH1T/05

Lubochnia –styczeń 2022.

1. **Zakres robót dla całego zamierzenia budowlanego
oraz kolejność realizacji**

Na przedmiotowym terenie objętym inwestycją przebudowana zostanie infrastruktura telekomunikacyjna w postaci urządzeń telekomunikacyjnych lokalizowanych w gruncie i nad gruntem kabel doziemny z wyprowadzeniem na linię napowietrzną

Kolejność prowadzenia prac:

1. Roboty organizacyjne.
2. Wytyczenie punktów geodezyjnych.
3. Wykopy i ułożenie rur i studni
4. Przysypanie wykopu.
5. Zagęszczenie gruntu.
6. Odtworzenie nawierzchni- poza terenem objętym ułożeniem nowej nawierzchni.
7. Wciągnięcie kabla do kanalizacji
8. Przetączenie kabla .
9. Likwidację wyłączonych elementów sieci telekomunikacyjnej.

10. **Wykaz istniejących obiektów budowlanych**

1. Budynki istniejące wraz z przyłączami energetycznymi i kanalizacji sanitarnej
2. Ulice z jezdnią asfaltową i utwardzoną oraz poboczami ziemnymi , chodnikami z płytek betonowych i kostki brukowej)
3. Sieć energetyczna ziemna i nadziemna
4. Sieć telefoniczna ziemna i nadziemna
5. Sieć wodociągowa
6. Sieć kanalizacji sanitarnej
7. Sieć gazowa

8. **Elementy zagospodarowania działki lub terenu które mogą stwarzać zagrożenie bezpieczeństwa i zdrowia ludzi**

W czasie prowadzenia prac na przedmiotowym terenie oraz w pasie drogowym elementami które mogą stworzyć zagrożenie dla zdrowia ludzi można zaliczyć:

1. Ruch drogowy dwukierunkowy
2. Roboty ziemne – wykopy

3. Roboty budowlane nawierzchni – utrudnienie dla ruchu pieszego
4. Sieć energetyczna ziemna
5. Sieć gazowa

9. **Przewidywane zagrożenia mogące wystąpić podczas realizacji robót budowlanych (skala i rodzaje zagrożeń, miejsce i czas ich wystąpienia)**

1. Możliwość potrącenia przez pojazd mechaniczny
2. Możliwość porażenia prądem w przypadku uszkodzenia izolacji kabla energetycznego
3. Możliwość przygniecenia przez ciężkie elementy prefabrykowane słupy
4. Roboty montażowe, przy których występuje ryzyko upadku z wysokości powyżej 3,0m

10. **Sposób prowadzenia instruktażu pracowników przed przystąpieniem do realizacji robót szczególnie niebezpiecznych**

Poinformowanie o istniejącym zagrożeniu i wskazanie miejsc kolizji przedstawionych w projekcie zagospodarowania terenu. Przed przystąpieniem do poszczególnych rodzajów robót należy przeprowadzić szkolenie na stanowisku roboczym dot. specyfikacji stosowanego sprzętu

11. **Środki techniczne i organizacyjne zapobiegające niebezpieczeństwom wynikającym z wykonywania robót budowlanych w strefach szczególnego zagrożenia zdrowia lub ich sąsiedztwie**

1. Odkopanie ręczne istniejących kabli pozostających w kolizji lub zbliżeniu
2. Należy pamiętać, że wszystkie kolizje wskazane na projektowanym zagospodarowaniu terenu zostały naniesione w oparciu o mapy sytuacyjno-wysokościowe. Należy liczyć się z tym, że w rejonie prac może istnieć infrastruktura, której brak na mapie i dla której nie zaznaczono kolizji
3. Stosowanie sprzętu ręcznego bez użycia kilofów w obrębie istniejących kolizji i zbliżeń
4. Właściwe zabezpieczenie rejonu prac
5. Stosowanie czujników gazu w kanalizacji telekomunikacyjnej

Zabezpieczenie robót prowadzonych w pasie drogowym będzie polegać na odpowiednim oznakowaniu i zabezpieczeniu miejsc i rejonów prowadzonych prac. Wszyscy pracownicy będą wyposażeni w kamizelki ostrzegawcze. Pracownicy powinni być wyposażeni w obuwie, odzież roboczą, środki ochrony indywidualnej. W miejscu zaplecza socjalno-technicznego powinno być zorganizowane stanowisko p.poż. oznakowane i wyposażone w sprzęt gaśniczy. Na zapleczu muszą być apteczki ze środkami pierwszej pomocy. Środkiem zapewniającym sprawną komunikację jest łączność telefoniczna.

Pierwszej pomocy udziela kierownik budowy lub majster budowy. O zaistniałym wypadku należy powiadomić bezpośredniego przełożonego, a w przypadku wypadku ciężkiego lub śmiertelnego należy powiadomić Inspekcję Pracy i Prokuraturę Rejonową.

Pełna dokumentacja techniczna budowy

będzie przechowywana przez kierownika budowy lub kierownika robót.

II. Część opisowa

1. Podstawa opracowania projektu

Projekt opracowano na podstawie:

1. warunków technicznych wydanych przez Orange Polska SA,
2. norm zakładowych i wytycznych obowiązujących przy projektowaniu i utrzymaniu sieci i systemów teletechnicznych
3. wizji lokalnej w terenie
4. cyfrowych map do celów projektowych w skali 1:500
5. Rozporządzenie Ministra Infrastruktury z 26.10.2005r. w sprawie warunków technicznych jakim powinny odpowiadać telekomunikacyjne obiekty budowlane i ich usytuowanie

2. Inwestor

Gmina Miasto Tomaszów Mazowiecki ul POW 10/16

3. Zakres opracowania

Projekt obejmuje przebudowę- budowę urządzeń zgodnie z tabelą:

Urządzenia teletechniczne Orange Polska
Tabela 1

Punkt	Współrzędne	Element	Punkt-punkt	Odległość pomiędzy punktami [m]	Element
T1	X-7432586.8774 Y- 5712609.7452	Studnia SKR1	T1-T2	14	Kanalizacja 1 otw Ø 110
T2	X-7432575.1929 Y -5712617.2346	Studnia SKR1			
T3	X-7432568.8472 Y -5712606.6971	Punkt załamania	T2-T3	12	Kanalizacja 1 otw Ø 110
T4	X-7432564.2350 Y -5712601.9484	Punkt załamania	T3-T4	6,6	Kanalizacja 1 otw Ø 110
T5	X-7432553.2736 Y -5712596.4341	Punkt załamania	T4-T5	12,3	Kanalizacja 1 otw Ø 110
T6	X-7432551.1001 Y -5712595.2803	Studnia SKR1	T5-T6	2	Kanalizacja 1 otw Ø 110
T7	X-7432473.5283 Y -5712603.9993	Studnia SKR1	T6-T7	77	Kanalizacja 1 otw Ø 110
			Razem	123,9	

4. Projekt zagospodarowania terenu

4.1. Przedmiot inwestycji

Przedmiotem niniejszego projektu jest przebudowa drogi ulicy Staszica w Tomaszowie Maz.

4.2. Tryb wykonania projektu

Prace budowlane realizowane będą w trybie art. 30 ust. 1, w związku z art. 29 ust. 1 pkt. 20, 20a i 20b ustawy z dnia 07.07.1994 r. – Prawo budowlane (z późniejszymi zmianami).

4.3. Istniejący stan zagospodarowania terenu

W obszarze projektowym istnieją sieci uzbrojenia terenu podziemne i nadziemne.

4.4. Projektowane zagospodarowanie terenu.

W ramach niniejszego opracowania przebudowana zostanie sieć teletechniczna zgodnie z załączonym PZT. Zakres prac przebudowy urządzeń teletechnicznych własność Orange Polska SA został podany w tabeli 1.

4.5. Zestawienie powierzchni zagospodarowania działki lub terenu

Nie dotyczy.

4.6. Informacja o wpisie do rejestru zabytków.

Teren, na którym projektowane są prace nie jest wpisany do rejestru zabytków.

4.7. Wpływ eksploatacji górniczej na zamierzenie budowlane.

Projektowana sieć teletechniczna nie będzie podlegała wpływom eksploatacji górniczej.

4.8. Charakterystyka ekologiczna budowli.

Planowana inwestycja nie będzie wywierała żadnego szkodliwego wpływu na środowisko naturalne.

4.9 Obszar oddziaływania inwestycji

Obszar oddziaływania inwestycji, o którym mowa w art. 28 ust 2 ustawy Prawo Budowlane zamyka się w granicach działek, po których projektowana jest przebudowa sieci telekomunikacyjnej

5. Charakterystyka techniczna.

Przeznaczeniem projektowanej infrastruktury jest zapewnienie ciągłości usług telekomunikacyjnych korzystających z sieci Orange Polska SA Forma architektoniczna i funkcja obiektu

Przedmiotowe urządzenia telekomunikacyjne nie wpłyną negatywnie na formę architektoniczną terenów na których są projektowane.

Rozwiązania konstrukcyjne obiektu

Obiekt nie posiada specjalnych rozwiązań konstrukcyjnych. Budowa infrastruktury telekomunikacyjnej wykonana będzie z zastosowaniem typowych wyrobów przeznaczonych do zabudowy i jest standardowym rozwiązaniem dla tego typu urządzeń.

Podstawowe informacje o sposobie wznoszenia obiektu

Wszystkie roboty należy wykonać zgodnie z niniejszym projektem, prawem budowlanym, polskimi normami, normami branżowymi, wymaganiami norm zakładowych OPL i zasadami obowiązującymi w budownictwie telekomunikacyjnym przy ścisłym przestrzeganiu zasad i przepisów bhp oraz p.poż. Na zbliżeniach i skrzyżowaniach z istniejącymi urządzeniami podziemnymi należy wykonać ręcznie przekopy kontrolno-sprawdzające pod nadzorem uprawnionych przedstawicieli właścicieli tych urządzeń.

Wykonawca przed przystąpieniem do robót ziemnych i montażowych powinien zapoznać się z treścią pism uzgadniających, przestrzegać zawartych w nich zaleceń. Na czas prowadzenia robót należy zapewnić właściwy nadzór techniczny przez uprawnionych przedstawicieli ze strony właściciela tych urządzeń.

Charakterystyka energetyczna obiektu

Obiekt posiada własne zasilanie niskoprądowe i nie podlega przedmiotowej ocenie lub charakterystyce.

Wpływ inwestycji na środowisko

Projektowana budowa wykorzystuje standardowe rozwiązania i przez sposób wykonania prac oraz zastosowane wyroby przeznaczone do zabudowy nie wpływa negatywnie na środowisko.

Warunki ochrony przeciwpożarowej

Wykonanie budowy poprzez zastosowanie wyrobów posiadających właściwe deklaracje oraz certyfikaty nie stwarza zagrożenia pożarowego.

5.1. Wykonanie robót, zakres robót.

W ramach realizacji w/w zadania projektuje się :

1. Budowę studni SKR1. - 1 szt.
2. Budowę kanalizacji pierwotnej 1 otworowej rura RHDPE 110/6,3 – 122,6m
3. Wciągnięcie do kanalizacji i przetączenie kabla doziemnego XzTKMXpw 10x4x0,5 - 130m- kabel oznaczenie TA04D/03.06-07

5.2. Usytuowanie i warunki techniczne, jakim powinna odpowiadać kanalizacja kablowa i linie kablowe podziemne w przypadku zbliżeń z innymi obiektami budowlanymi:

1. Usytuowanie i zabezpieczenia kanalizacji kablowej lub linii kablowej podziemnej:

- 1) odległość podstawowa: 0,1 m;
- 2) głębokość podstawowa: co najmniej taka sama jak głębokość innej kanalizacji lub kabla;
- 3) zabezpieczenie specjalne: taśma ostrzegawcza;
- 4) zabezpieczenie szczególne: rury zbliżeniowe.

2. Usytuowanie i zabezpieczania linii elektroenergetycznej ziemnej (kabel ziemny):

- 1) odległość podstawowa: 0,5 m lub wg uzgodnienia;
- 2) głębokość podstawowa: 0,7 m;
- 3) zabezpieczenie specjalne: rury zbliżeniowe oraz taśma ostrzegawcza;
- 4) zabezpieczenie szczególne: przegroda betonowa.

3. Usytuowanie i zabezpieczenia elektroenergetycznej linii napowietrznej lub linii trakcyjnej:

- 1) odległość podstawowa od konstrukcji wsporczej linii elektroenergetycznej napowietrznej lub linii trakcyjnej o napięciu znamionowym do 1 kV wynosi 0,8 m;
- 2) odległości podstawowe od konstrukcji wsporczej linii elektroenergetycznej napowietrznej lub linii trakcyjnej o napięciu znamionowym wyższym niż 1 kV lub od uziomu stupa tej linii wynoszą:
 - a) 50 m - w przypadku linii elektroenergetycznych pracujących w układzie z bezpośrednio (skutecznie) uziemionym punktem zerowym, niezależnie od rodzaju zastosowanych konstrukcji wsporczych linii,
 - b) 5 m - w przypadku linii elektroenergetycznych pracujących w układzie z izolowanym punktem zerowym lub linii skompensowanych, mających konstrukcje wsporcze stalowe, betonowe lub drewniane uziemione,
 - c) 0,8 m - w przypadku linii elektroenergetycznych pracujących w układzie z izolowanym punktem zerowym, linii skompensowanych, mających konstrukcje wsporcze drewniane nieuziemione:
 - głębokość podstawowa: 0,7 m,

- zabezpieczenie specjalne i szczególne: środki ochronne uzgodnione z właścicielem lub zarządcą linii elektroenergetycznej.

4. Usytuowanie i zabezpieczenia wodociągu:

- 1) odległości podstawowe:
 - a) wodociąg magistralny: 1,0 m,
 - b) wodociąg rozdzielczy: 0,5 m;
- 2) głębokość podstawowa: 0,7 m;
- 3) zabezpieczenie specjalne: rury zbliżeniowe oraz taśma ostrzegawcza;
- 4) zabezpieczenie szczególne: rury przepustowe oraz taśma ostrzegawcza.

5. Usytuowanie i zabezpieczenia ciepłociągu:

- 1) odległości podstawowe:
 - a) ciepłociąg parowy: 2,0 m,
 - b) ciepłociąg wodny: 1,0 m;
- 2) głębokość podstawowa: 0,7 m;
- 3) zabezpieczenie specjalne: rury zbliżeniowe oraz taśma ostrzegawcza;
- 4) zabezpieczenie szczególne: rury przepustowe oraz taśma ostrzegawcza.

6. Usytuowanie i zabezpieczenia kanalizacji ściekowej i burzowej:

- 1) odległość podstawowa: 1,0 m;
- 2) głębokość podstawowa: 0,7 m;
- 3) zabezpieczenie specjalne lub szczególne: rury zbliżeniowe.

7. Usytuowanie i zabezpieczenia gazociągu:

- 1) odległości podstawowe:
 - a) gazociąg niskiego i średniego ciśnienia

	- 0,5 m dla kabla ziemnego,
	- 1,0 m dla kanalizacji kablowej,
 - b) gazociąg podwyższonego średniego ciśnienia oraz wysokiego ciśnienia o \dot{C}_{nom} do 150 mm

	- 2,0 m,
--	----------
 - c) jw., lecz $\dot{C}_{nom} = 150,300$ mm

	- 3,0 m,
--	----------
 - d) jw., lecz $\dot{C}_{nom} = 300,500$ mm

	- 4,0 m,
--	----------
 - e) jw., lecz $\dot{C}_{nom} > 500$ mm

	- 6,0 m;
--	----------
 - 2) głębokość podstawowa: 0,7 m;
 - 3) zabezpieczenie specjalne: rury zbliżeniowe lub przepustowe oraz taśma ostrzegawcza;
 - 4) zabezpieczenie szczególne: przegroda żelbetowa.
- 5.3. Naprawa nawierzchni.

Zerwaną lub uszkodzoną podczas budowy/przebudowy sieci telekomunikacyjnej nawierzchnię odtworzyć:

1. Nawierzchnię asfaltową w chodnikach- ułożyć na podsypce piaskowej zagęszczonej, podbudowa z tłucznia ok. 8cm, asfalt ok. 4cm
2. Nawierzchnię asfaltową w drogach - ułożyć na podsypce piaskowej zagęszczonej, podbudowa z tłucznia ok. 20cm, asfalt ok. 8cm
3. Płytki betonowe – ułożyć na podsypce piaskowej zagęszczonej
4. Kostkę betonową – ułożyć na podsypce piaskowo-cementowej zagęszczonej
5. Nawierzchnię ziemna – zagęścić warstwami, tern uporządkować – zagrabić

6. Wykaz współrzędnych geodezyjnych projektowanej przebudowy instalacji teletechnicznej

Punk	Współrzędne
T1	X-7432588.5154 Y- 5712608.8440
T2	X-7432575.1929 Y -5712617.2346
T3	X-7432568.8472 Y -5712606.6971
T4	X-7432564.2350 Y -5712601.9484
T5	X-7432553.2736 Y -5712596.4341
T6	X-7432551.1001 Y -5712595.2803
T7	X-7432473.5283 Y -5712603.9993

7. Inne uwagi dotyczące robót

1. Przed przystąpieniem do prac ziemnych należy dokonać wytyczenia trasy przez uprawnione służby geodezyjne
2. Prace ziemne w pobliżu skrzyżowań z elementami uzbrojenia podziemnego należy prowadzić ręcznie
3. Wykonane wykopy muszą spełniać wymagania dotyczące głębokości i szerokości z zachowaniem pochyłości ścian. Przed ułożeniem rur dno wykopu należy wyrównać i odpowiednio ukształtować. Po wykonaniu wykopu i ułożeniu rur wykop należy zasypywać warstwami piasku lub przesianej ziemi ubijając je mechanicznie
4. Roboty w miejscach zbliżeń i skrzyżowań z innymi urządzeniami uzbrojenia terenowego należy wykonywać po odpowiednim powiadomieniu, za zgodą i pod nadzorem użytkowników tych urządzeń.
5. Wszelkie prace oraz wykorzystywane materiały muszą być zgodne z odpowiednimi normami zakładowymi, polskimi, branżowymi oraz wymaganiami technicznymi
6. Wykonawca na budowie winien przestrzegać przepisów BHP obowiązujących przy budowie i eksploatacji linii i urządzeń telekomunikacyjnych
7. Zewnętrzne powierzchnie studni muszą mieć uszczelniające i ochronne pokrycie bitumiczne. Otwory rur wprowadzonych do studni muszą być uszczelnione tak aby nie mogło wystąpić zamulenie rur

8. Warunki techniczne

mgr inż. Tadeusz Skoneczny
97-217 Lubochala
ul. Bogusławskiego 10A
upr. budowlane w telekomunikacji
nr LOD/0411/ZH1T/05



Orange Polska S.A.
Domena Hurt
Zarządzanie Zasobami Sieci i IT,
Dział Zarządzania Zasobami Infrastruktury
i Obsługi Klienta
ul. Michała Bałuckiego 10/12, 93-273 Łódź

Biuro Projektów Dróg Uniprojekt
Przemysław Kwaśniak
ul. os. Okrzei 8/29
97-400 Bełchatów

Łódź, 27 styczeń 2022 r.

Numer pisma: TTISILU/ASK.215- 2295/22

Temat: Warunki techniczne na przełożenie sieci telekomunikacyjnej w związku z planowaną przebudową ulicy Staszica w Tomaszowie Mazowieckim.

Szanowni Państwo,

w odpowiedzi na pismo dotyczące projektowanej przebudowy ulicy Staszica w Tomaszowie Mazowieckim informujemy, że projektowana inwestycja koliduje z istniejącą siecią teletechniczną eksploatowaną przez ORANGE POLSKA S.A. (zwana dalej „OPL”). W związku z tym należy, na koszt naruszającego stan istniejący, opracować projekt i wykonać przełożenie istniejących urządzeń telekomunikacyjnych wchodzących w kolizję z projektowaną inwestycją, zwracając szczególną uwagę na normatywne odległości w zakresie zbliżeń i skrzyżowań elementów uzbrojenia terenu.

Usunięcie kolizji jest uwarunkowane spełnieniem poniższych wytycznych:

1. Wykonać przełożenie, poza obręb kolizji, oraz zabezpieczenie sieci teletechnicznej. Wszystkie prace związane z infrastrukturą telekomunikacyjną należy wykonywać zgodnie z obowiązującymi przepisami techniczno-budowlanymi oraz Rozporządzenie Ministra Infrastruktury z dnia 26 października 2005r. w sprawie warunków technicznych, jakim powinny odpowiadać telekomunikacyjne obiekty budowlane i ich usytuowanie (Dz.U. z 2005r, nr 219, poz.1864 z późn. zmianami);
2. Wykonywanie prac na sieci OPL bez zgłoszenia jest naruszeniem własności OPL i będzie zgłaszane organom ścigania .
3. W przypadku prowadzenia prac niezgodnie z wydanymi warunkami technicznymi oraz uzgodnieniami, Orange Polska S.A. zastrzega sobie prawo zgłoszenia takiej okoliczności organom nadzoru budowlanego w celu wszczęcia postępowania wskazanego w art.94 ustawy z dnia 7 lipca 1994r. Prawo budowlane (Dz.U. z 2018r., poz. 1202) lub w celu wszczęcia postępowania mandatowego określonego w § 2 Rozporządzenia Prezesa Rady Ministrów w sprawie nadania pracownikom organów nadzoru budowlanego uprawnień do nakładania grzywien w drodze mandatu karnego z dnia 16 października 2002r. (Dz. U. Nr 174, poz. 1423).
4. Wszystkie prace projektowe i wykonawcze powinny być wykonane tak aby w wyniku realizacji przełożenia infrastruktury telekomunikacyjnej nie doszło do zwiększenia wartości urządzeń i zachowane zostaną dotychczasowe właściwości użytkowe i parametry techniczne urządzeń.
5. Ponadto informujemy, że na obszarze objętym przedmiotowym zadaniem inwestycyjnym istnieje prawdopodobieństwo występowania niezainwentaryzowanych urządzeń teletechnicznych. Jeżeli w trakcie wizji lokalnej, dokonywanej przez projektanta, zostaną stwierdzone różnice pomiędzy danymi otrzymanymi

- z OPL a stanem w terenie, należy je niezwłocznie zgłosić do OPL, uzgodnić z właścicielem urządzeń teletechnicznych (sieci).
6. Lokalizację w terenie podziemnej infrastruktury telekomunikacyjnej należy potwierdzić za pomocą poprzecznych przekopów kontrolnych. W sposób widoczny, wytyczyć i oznakować przebiegi infrastruktury telekomunikacyjnej. W przypadku odkrycia w trakcie robót ziemnych infrastruktury telekomunikacyjnej nienaniesionej na planie, należy ją zabezpieczyć na koszt inwestora i powiadomić przedstawiciela OPL Dostarczanie i Serwis Usług, Obsługa Techniczna Klienta Południe; oraz inspektora nadzoru.
 7. Roboty budowlano – montażowe w obrębie sieci telekomunikacyjnej wykonywać zgodnie z normami i przepisami obowiązującymi w budownictwie łączności, ręcznie (bez użycia ciężkiego sprzętu) i pod nadzorem upoważnionego przedstawiciela ORANGE POLSKA S.A.
 8. Realizacja powyższych prac może odbywać się na podstawie uzgodnionej i zaakceptowanej podczas Narady Koordynacyjnej dokumentacji projektowej, oraz zatwierdzonego przez OPL projektu wykonawczego i kopii projektu budowlanego w części telekomunikacyjnej, zawierającego potwierdzenie zgodności z oryginałem. Projekt wykonawczy (w 2 egzemplarzach + płyta CD) i budowlany (w 1 egzemplarzu + płyta CD) proszę składać do zatwierdzenia w Dziale Zarządzania Zasobami Infrastruktury i Obsługi Klienta w Łodzi, ul. Michała Bałuckiego 10/12.
 9. Dokumentacja projektowa, będzie mogła być zaopiniowana tylko po przedstawieniu kopii pełnej dokumentacji budowlanej i wykonawczej w zakresie sieci telekomunikacyjnej
 10. Dane techniczne potrzebne do opracowania projektu przebudowy sieci telefonicznej zostaną udzielone w Dziale Zarządzania Zasobami Infrastruktury i Obsługi Klienta w Łodzi przy ul. Michała Bałuckiego 10/12 (sprawę prowadzi Artur Skoneczny tel. 42 614 63 66). Przekazane dane nie zwalniają projektanta od dokonania wizji lokalnej w terenie;
 11. Roboty budowlano – montażowe w zakresie infrastruktury telekomunikacyjnej należy realizować po uzyskaniu zgody w OPL na prace planowe oraz zlecić wyłącznie firmie specjalizującej się w robotach teletechnicznych, która posiada udokumentowane doświadczenie w budownictwie telekomunikacyjnym.
Jednocześnie do wykonania prac budowlanych branży telekomunikacyjnej rekomendujemy firmę:
 - Huapol Services sp. z o.o. ul. Wersalska 47/75 kl.5, 91-140 Łódź, mail: nadzorylodz@huapol.pl
 - PPHU MAXTEL Witold Spiczak, ul. Wersalska 54, 91-212 Łódź, mail: maxtel-sc@wp.pl
 - TP Teltech Sp. z o.o. , Al. Kościuszki 5/7, 90-418 Łódź, mail: oferta@tpteltech.plOPL zastrzega sobie prawo do odmowy wydania zgody na prowadzenie prac związanych z budową lub przebudową sieci, gdy jako wykonawca wskazany będzie podmiot, który w okresie ostatnich 24 miesięcy wyrządził dla OPL szkodę poprzez niewykonanie lub nienależyte wykonanie umowy dotyczącej sieci OPL lub z którym w tym okresie OPL rozwiązała taką umowę lub odstąpiła od niej z winy tego wykonawcy.
 12. W przypadku uszkodzenia infrastruktury teletechnicznej, w szczególności w wyniku niedotrzymania wymagań i warunków określonych w niniejszym dokumencie, OPL obciąży sprawcę pełnymi kosztami naprawy oraz odszkodowaniem za straty związane między innymi z wypłaconymi bonifikatami i karami wynikającymi z zawartych przez OPL umów z klientami, a także innymi karami administracyjnymi.
 13. Inwestor zobowiązany jest przed rozpoczęciem prac, których dotyczą niniejsze warunki techniczne pisemnie wystąpić z wyprzedzeniem co najmniej 14 dni roboczych z wnioskiem o nadzór właścicielski i formalne przekazanie infrastruktury do przełożenia. Przedstawiciele OPL i Inwestora sporządzają protokół przekazania infrastruktury do przełożenia. Zasady wykonywania przez OPL odpłatnego nadzoru właścicielskiego i odbioru końcowego, cennik oraz wzór wniosku o nadzór właścicielski wskazano na stronie www.orange.pl/wniosekondzior. Jeżeli wniosek dotyczy rozpoczęcia prac na sieci miedzianej (Cu) i zasobach wspólnych (Cu i optotelekomunikacyjnej), wniosek należy kierować na adres:

Orange Polska S.A.
Obsługa Techniczna Klienta Południe
Wydział Utrzymania Usług i Infrastruktury
ul. Głęboka 4/12, 92-331 Łódź
e-mail: DISU.RSWUUiLod22@orange.com

W przypadku planowania prowadzenia prac na sieci optotelekomunikacyjnej o terminie rozpoczęcia prac należy powiadomić z wyprzedzeniem 34 dni roboczych, wniosek należy skierować na adres:

Orange Polska S.A.
Zarządzanie Zasobami Sieci i IT
Dział Zarządzania Dostępem do Infrastruktury dla Procesów Biznesowych
Aleja Marszałka Józefa Piłsudskiego 63a, 10-449 Olsztyn
e-mail: ZZSS.Prace.Planowe@orange.com

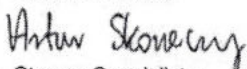
14. Dla prac realizowanych na infrastrukturze telekomunikacyjnej będącej własnością OPL należy spełnić wymóg znakowania miejsca prowadzenia prac tablicą informacyjną zawierającą dane Inwestora i kontakt, nazwę firmy realizującej przebudowę i kontakt, numer zgłoszenia nadany przez OPL. Przekazanie takiej tablicy następuje na zasadach określonych w Dodatkowych Wymaganiach stanowiących załącznik do warunków technicznych.
 15. Zakończone prace związane z przebudową infrastruktury OPL należy zgłosić do odbioru komórkom wskazanym w punkcie 14 co najmniej 3 dni przed planowanym odbiorem.
 16. Inwestor po zakończeniu prac zwróci OPL przełożoną infrastrukturę telekomunikacyjną oraz przekaze:
 - komplet dokumentacji powykonawczej w postaci tradycyjnej oraz elektronicznej w formacie PDF na adres wskazany w punkcie 7 Warunków na 5 dni przed planowanym odbiorem prac.
 - szkice inwentaryzacji geodezyjnej infrastruktury telekomunikacyjnej potwierdzone przez geodetę i określi graniczny termin dostarczenia kopii mapy z inwentaryzacją geodezyjną wprowadzoną do zasobów geodezyjnych starostwa powiatowego
 - Z czynności przekazania przełożonej infrastruktury telekomunikacyjnej sporządzony zostanie protokół odbioru technicznego,
 - Protokół odbioru technicznego winien być podpisany, przy udziale zainteresowanych stron: Inwestora, Wykonawcy i przedstawiciela OPL
 17. Niniejsze warunki techniczne ważne są przez okres 12 miesięcy od dnia ich wydania. OPL zastrzega sobie możliwość zmiany zajętości kanalizacji posadowionej w obszarze planowanej inwestycji w związku z prowadzoną działalnością operacyjną. W przypadku zamiaru rozpoczęcia lub kontynuowania prac projektowych po wygaśnięciu ważności warunków, należy wystąpić do OPL o wystawienie nowych.
 18. Na zakres wykonanych prac ujęty w zaopiniowanym projekcie technicznym Inwestor udzieli OPL gwarancji na okres 36 miesięcy liczony od dnia podpisania protokołu odbioru technicznego przełożonej infrastruktury telekomunikacyjnej.
- Integralną część warunków technicznych stanowią Dodatkowe Wymagania OPL stanowiące załącznik do warunków technicznych. Podmiot występujący z wnioskiem o wydanie powyższych warunków technicznych zobowiązany jest do zapoznania się i stosowania Wymagań w trakcie realizacji inwestycji dla której warunki techniczne zostały wydane.
- Dodatkowe Wymagania OPL dostępne są również na stronie www.orange.pl/wniosek nadzor.

UWAGA:

Informujemy, że w obszarze działań inwestycyjnych mogą znajdować się elementy infrastruktury telekomunikacyjnej (kable szafy, puszki) będące pod napięciem niebezpiecznym. Elementy te oznaczone są przywieszkami koloru czerwonego, zawierającymi informację o występowaniu napięcia niebezpiecznego. W dokumentacji projektowej należy umieścić Informację o możliwości występowania na trasie/w relacji projektowanego zasobu, elementów infrastruktury z napięciami niebezpiecznymi i konieczności zachowania szczególnych środków ostrożności podczas pracy na/w zbliżeniu z nimi. Osoby przystępujące do wykonywania prac na tak oznakowanych elementach infrastruktury w których występują napięcia niebezpieczne, powinny posiadać aktualne uprawnienia SEP (E) oraz zobowiązane są do przestrzegania Instrukcji BHP.

Z poważaniem

Artur Skoneczny



Starszy Specjalista

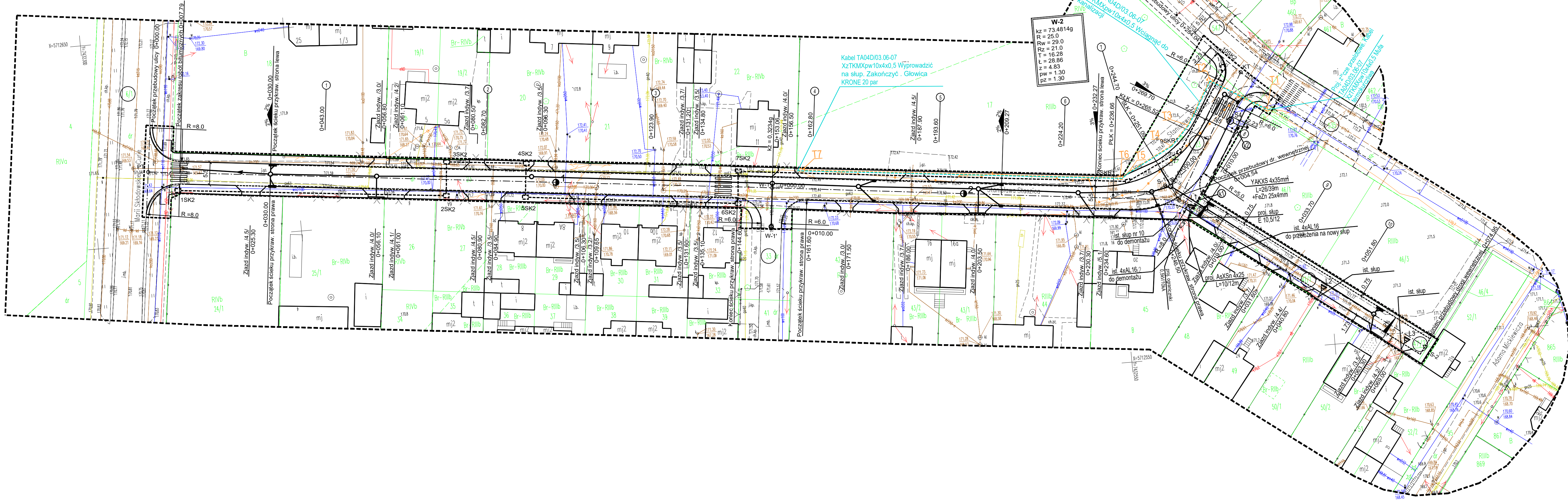
Zarządzanie Zasobami Infrastruktury i Obsługi Klienta

Załącznik: 1. Dodatkowe wymagania Orange Polska

III. Część rysunkowa

Poświadczam, że niniejszy dokument został opracowany w wyniku prac geodezyjnych i kartograficznych, których rezultaty zawiera operat techniczny pozytywnie zweryfikowany. Jednocześnie informuję, że jestem świadomy odpowiedzialności karnej za złożenie fałszywego oświadczenia.	
Identyfikator zgłoszenia prac geodezyjnych	GGN.6642.12485.2021
Organ służby geodezyjnej, który otrzymał zgłoszenie	Starosta Tomaszowski
Wykonawca pracy geodezyjnej	Pracownia Geodezyjna GEOMAP s.c. 97-400 Bełchatów, ul. Brzozowa 7 tel. 793 094 185, 603 390 509 pracowniageomap@gmail.com NIP 7692234998, Regon 384309688
Nr oraz data sporządzenia dokumentu zawierającego wynik pozytywnej weryfikacji	OPN P.10.16.2021.3344, GGN.6642.12485.2021_2 z dnia 09.11.2021r.
Imię i nazwisko oraz nr uprawnień zawodowych kierownika prac:	mgr inż. Jakub Lauk Nr upr. zawodowych 21627

MAPA DO CELÓW PROJEKTOWYCH			
Oznaczenie kancelaryjne zgłoszenia pracy geodezyjnej		GNN.6642.12485.2021	
Sekcja mapy syt – wys 1:500		7.158.12.13.2.3; 4	
Obiekt:		m. Tomaszów Mazowiecki obr. 07 dz. nr 23, 47/1, 47/2	
Województwo		łódzkie	
Powiat		tomaszowski	
Jednostka ewidencyjna	Identyfikator	101601_1	
	Nazwa	m. Tomaszów Mazowiecki	
Obręb ewidencyjny	Identyfikator	101601_10007	
	Nazwa	ul. Staszica	
Skala mapy		1:500	
Nazwa układu współrzędnych	Prostokątnych płaskich	2000/21	
	Wysokości	"Kronsztadt 86"	
Oznaczenie granic obszaru, który był przedmiotem aktualizacji			
Oznaczenie i informacje o służebnościach gruntowych mających wpływ na zagospodarowanie gruntów, zlokalizowanych w granicach projektowanej inwestycji.		Służebności gruntowej nie ustalono.	
Oznaczenie i symbol konturu użytku gruntowego, który nie jest ujawniany w bazie danych ewidencji gruntów i budynków		Brak	
Stan aktualny na dzień		01.09.2021r.	
Data sporządzenia mapy		03.09.2021r.	
Mapę wykonał:		Pracownia Geodezyjna GEOMAP s.c. 97-400 Bełchatów, ul. Brzozowa 7 tel. 793 094 185, 603 390 509 pracowniageomap@gmail.com NIP 7692234998, Regon 384309688	
GEODETA UPRAWNIONY Upr. 21627 mgr inż. Jakub Lauk			



LEGENDA - BRANŻA TELEKOMUNIKACYJNA
--- projektowana kanalizacja teletechniczna
--- projektowane studnie teletechniczne
--- proj. kabel KzTKMXpw10x4x0.5 w kanalizacji

BIURO PROJEKTÓW DRÓG UNIPROJEKT		97-400 Bełchatów os. Okrzei 8/29
OBIEKT ADRES	ULICA STASZICA W TOMASZOWIE MAZOWIECKIM	
TRZĘŚĆ	PROJEKT ZAGOSPODAROWANIA TERENU	
OPRACOWANIE WYKONAŁ:	mgr inż. Tadeusz Skoneczny (projektant) upr. Nr LOD/0411/ZH11/05 (branża telekom.)	
	inż. T. Chęćlelewski (sprawdzający) upr. Nr LOD/2055/PWOT/12 (branża telekom.)	
SKALA	1 : 500	DATA 03.2022 NR RYS.